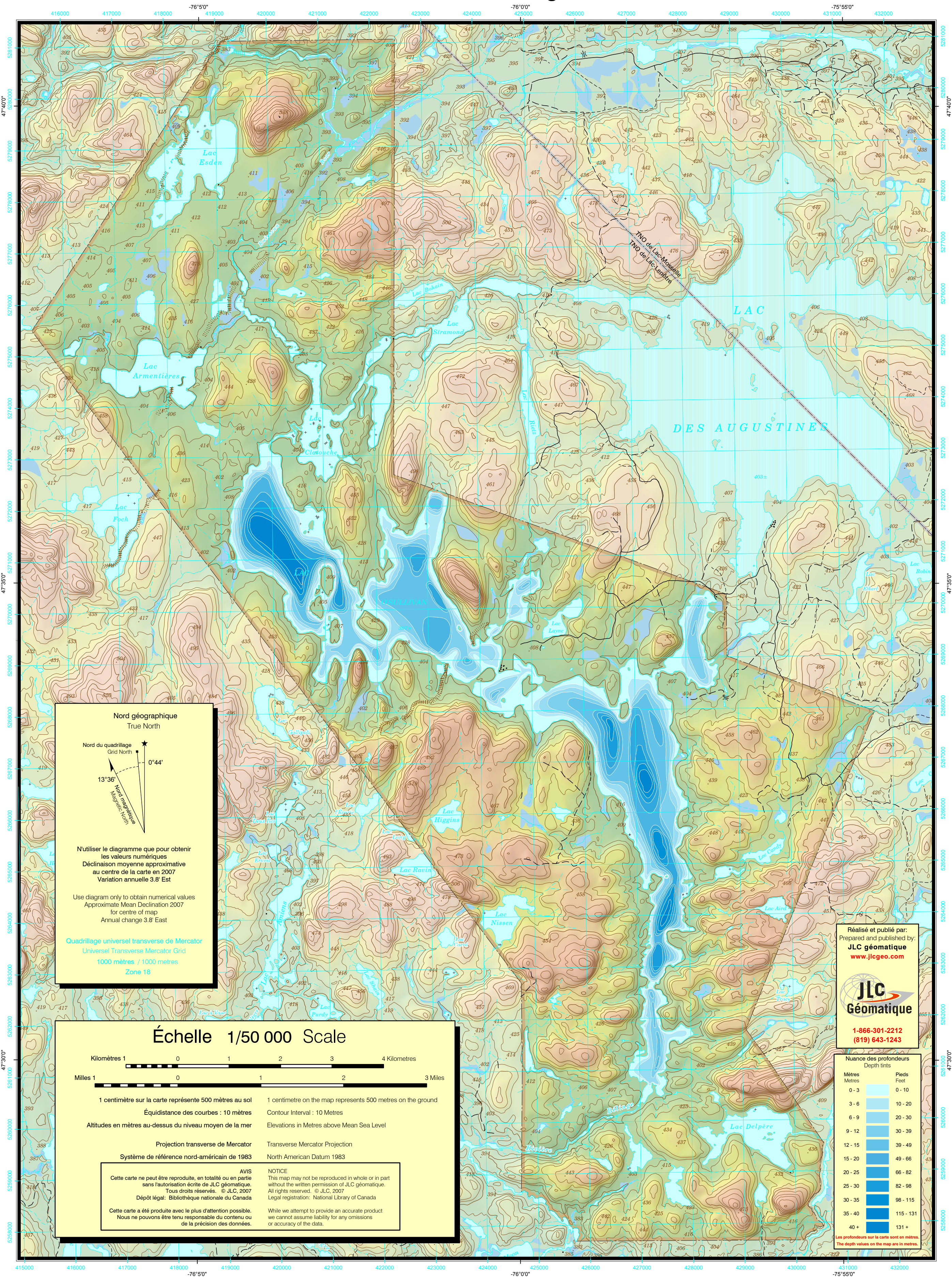
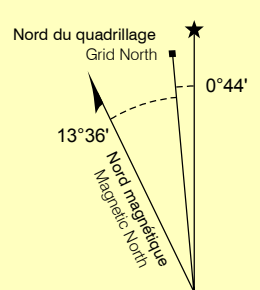


O'Sullivan Lake Lodge



Nord géographique True North

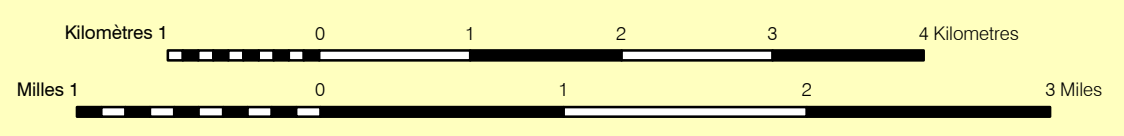


N'utiliser le diagramme que pour obtenir les valeurs numériques
Déclinaison moyenne approximative au centre de la carte en 2007
Variation annuelle 3.8' Est

Use diagram only to obtain numerical values
Approximate Mean Declination 2007 for centre of map
Annual change 3.8' East

Quadrillage universel transverse de Mercator
Universal Transverse Mercator Grid
1000 mètres / 1000 metres
Zone 18

Échelle 1/50 000 Scale



1 centimètre sur la carte représente 500 mètres au sol
1 centimetre on the map represents 500 metres on the ground

Équidistance des courbes : 10 mètres
Contour Interval : 10 Metres

Altitudes en mètres au-dessus du niveau moyen de la mer
Elevations in Metres above Mean Sea Level

Projection transverse de Mercator
Transverse Mercator Projection

Système de référence nord-américain de 1983
North American Datum 1983

AVIS
Cette carte ne peut être reproduite, en totalité ou en partie sans l'autorisation écrite de JLC géomatique.
Tous droits réservés. © JLC, 2007
Dépôt légal: Bibliothèque nationale du Canada

NOTICE
This map may not be reproduced in whole or in part without the written permission of JLC géomatique.
All rights reserved. © JLC, 2007
Legal registration: National Library of Canada

While we attempt to provide an accurate product we cannot assume liability for any omissions or accuracy of the data.

Réalisé et publié par:
Prepared and published by:
JLC géomatique
www.jlgeo.com



| Nuance des profondeurs Depth Ints | |
|--------------------------------------|---------------|
| Mètres Metres | Pieds Feet |
| 0 - 3 | 0 - 10 |
| 3 - 6 | 10 - 20 |
| 6 - 9 | 20 - 30 |
| 9 - 12 | 30 - 39 |
| 12 - 15 | 39 - 49 |
| 15 - 20 | 49 - 66 |
| 20 - 25 | 66 - 82 |
| 25 - 30 | 82 - 98 |
| 30 - 35 | 98 - 115 |
| 35 - 40 | 115 - 131 |
| 40 + | 131 + |

Les profondeurs sur la carte sont en mètres.
The depth values on the map are in metres.